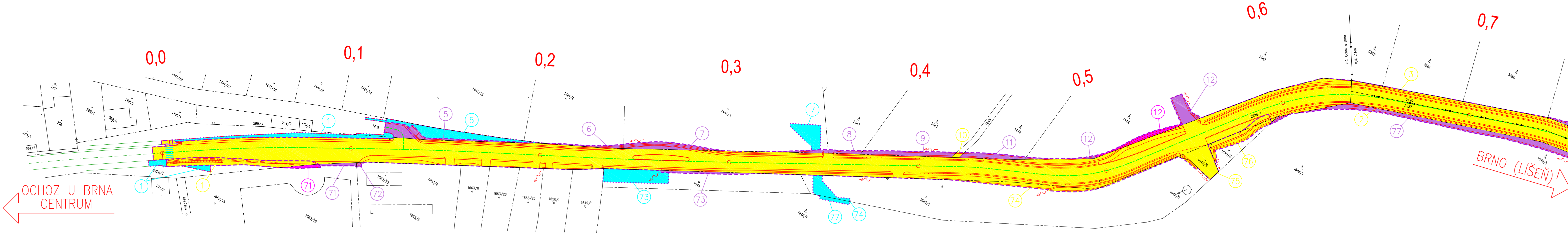
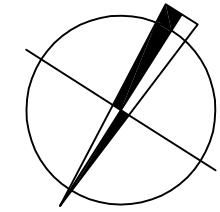


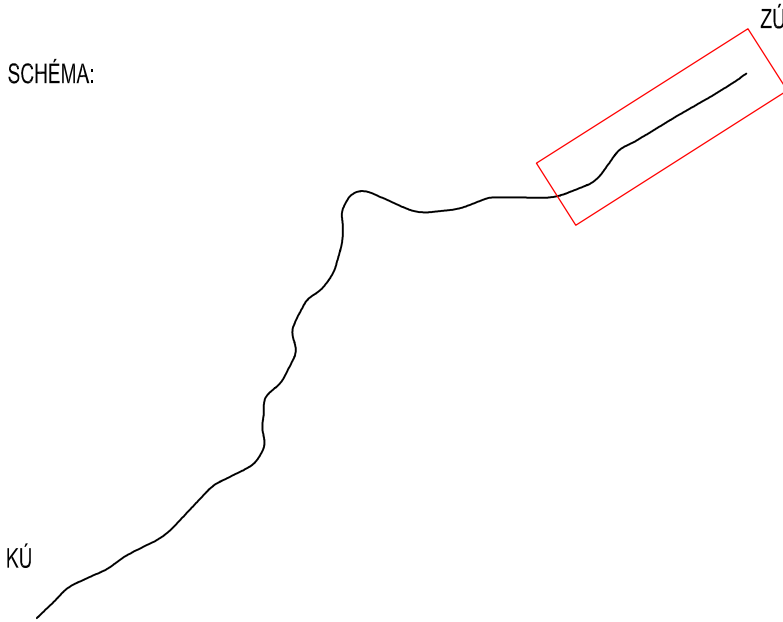
SITUACE DOTČENÝCH PARCEL – ČÁST 1
SO 101, SO 102 – KOMUNIKACE II/373
M 1:1000



LEGENDA:

- HRANICE KATASTRÁLNÍCH ÚZEMÍ
- HRANICE PARCELY KATASTRU NEMOVITOSTÍ
- 1646/1 ČÍSLO PARCELY KATASTRU NEMOVITOSTÍ
- HRANICE TRVALÝCH ZÁBORŮ
- HRANICE DOČASNÝCH ZÁBORŮ
- NOVÝ STAV
- TRVALÝ ZÁBOR BEZ VÝKUPU
- TRVALÝ ZÁBOR S VÝKUPEM (SÚS JMK)
- TRVALÝ ZÁBOR S VÝKUPEM (OCHOZ U BRNA, MĚSTO BRNO)
- DOČASNÝ ZÁBOR DO JEDNOHO ROKU

SCHÉMA:



SOUŘADNÝ SYSTÉM: S-JTSK

VÝŠKOVÝ SYSTÉM: B.p.v.

~	VYPRACOVAL	KONTROLOVAL	~
~	ING. MARTIN MEJZLIK	ING. RADEK MERTA	~
~			~

Geodetická kancelář
Ing. Rovný, Ing. Merta
BRNO
Hviezdoslavova 55a
602 00 BRNO
Tel. 543248450

OZNAČENÍ	POPIS ZMĚNY	DATUM	PODPIS
HIP	ZODP. PROJEKTANT	VYPRACOVAL	KONTROLOVAL
~	ING. MARTIN VAŠÁK	~	~
~		~	~
INVESTOR: Správa a údržba silnic Jihomoravského kraje, příspěvk. org. kraje, Žerotínovo náměstí 449/3, 602 00 BRNO			
KRAJ: JIHMORAVSKÝ	ORP: ŠLAPANICE, BRNO	KATASTR: OCHOZ U BRNA, KANICE, LÍŠEŇ	
STAVBA: II/373 OCHOZ - BRNO (LÍŠEŇ)		FORMÁT	6x44
ČÁST: ZÁBOROVÝ ELABORÁT		DATUM	LISTOPAD 2015
PŘÍLOHA: SITUACE DOTČENÝCH PARCEL - ČÁST 1		STUPEŇ	DŮR
		ČÍSLO ZAK.	2015525
		MĚŘITKO	1:1000
		ČÍSLO PŘÍLOHY:	ČÍSLO PARE:
		G.1.01	

Dokumentaci lze užívat pouze ve smyslu příslušné smlouvy o dílo, Výkres, či jeho část, může být kopírován nebo jiným způsobem rozšiřován pouze po předchozím souhlasu IM-Projekt, inženýrské a mostní konstrukce, s.r.o.